


MIEJSCOWY PLAN ZAGOSPODAROWANIA PRZESTRZENNEGO DLA WYBRANYCH OBSZARÓW POŁOŻONYCH NA OBSZARZE WIEJSKIM GMINY ŻUROMIN

Załącznik nr 52 do Uchwały Nr Rady Miejskiej w Żurominie z dnia



SKALA 1:1000
0 25 m 50 m 100 m

JEDNOSTKA PLANISTYCZNA DĄBROWA - symbol literowy p

ORGAN SPORZĄDZAJĄCY
BURMISTRZ MIASTA I GMINY
ŻUROMIN

OBRĘB DĄBROWA

24/3

25/3

26/3

28/2

29/3

28/3

30/5

LIV

WYRYS ZE STUDIUM UWARUNKOWAŃ I KIERUNKÓW
ZAGOSPODAROWANIA PRZESTRZENNEGO
MIASTA I GMINY ŻUROMIN

----- granice obszaru objętego planem miejscowym




OZNACZENIA

KIERUNKI ZAGOSPODAROWANIA TERENÓW


tereny rozmieszczenia urządzeń wytwarzających energię
z odnawialnych źródeł energii o mocy przekraczającej
500 kW pochodzącej z przetwarzania światła słonecznego

tereny rolnicze i leśne

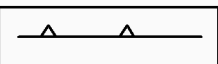
OZNACZENIA OBOWIĄZUJĄCE:



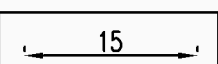
granice obszaru objętego planem miejscowym



linie rozgraniczające tereny o różnym przeznaczeniu lub o różnych
zasadach zagospodarowania



nieprzekraczalne linie zabudowy



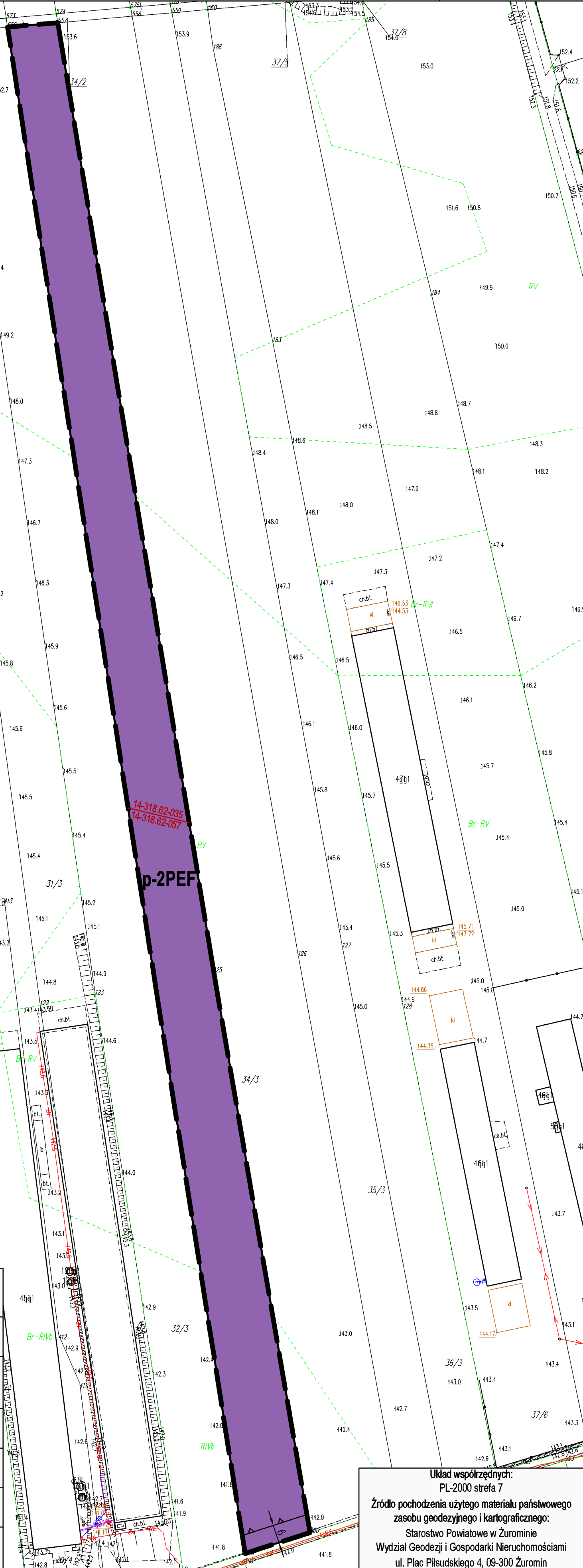
wymiarowanie



teren elektrowni słonecznej



granice obszarów wyznaczonych w Audycie Krajobrazowym
wraz z ich oznaczeniem



Układ współrzędnych:
PL-2000 strefa 7

Źródło pochodzenia użytego materiału państwowego
zasobu geodezyjnego i kartograficznego:
Starostwo Powiatowe w Żurominie
Wydział Geodezji i Gospodarki Nieruchomościami
ul. Plac Piłsudskiego 4, 09-300 Żuromin